

ポケット統計 さんだ

平成30年3月発行



明日の風がみえるまち
三田



ひと・まち・自然が輝く三田

三田 市



土地・気象

(H29)

総面積 210.32km² (県内市町14位)

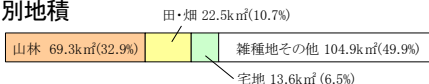
位置 東経135° 13' 北緯34° 53' (市役所)

海拔 最高697m 最低116m

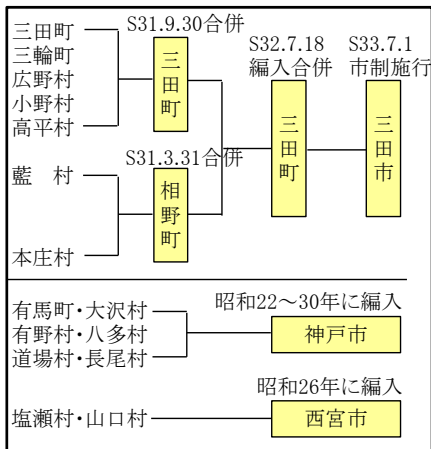
気温 平均13.8℃ 最高35.4℃ 最低-6.3℃

降水量 年間1,289.5mm 最大1時間42.5mm

地目別地積



旧有馬郡15か町村の合併経過



人口

地区別世帯数及び人口 (H29.10.1)

区分	世帯数	人口	男	女
総数	45,802	113,527	55,216	58,311
三田	6,102	14,140	7,010	7,130
三輪	7,052	15,434	7,395	8,039
広野	2,715	6,089	3,030	3,059
小野	984	2,277	1,088	1,189
高平	1,350	3,207	1,553	1,654
藍	4,031	9,949	4,798	5,151
本庄	1,158	2,338	1,183	1,155
フラワータウン	8,649	21,862	10,458	11,404
ウッドイタウン	12,671	35,452	17,381	18,071
カルチャータウン	1,090	2,779	1,320	1,459

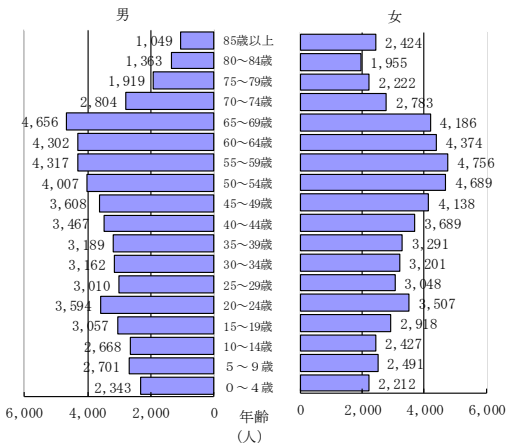
(各年10.1)

	世帯数	人口	前年比%	人口指数
H20	41,100	114,089	0.4	100.0
H21	41,706	114,240	0.1	100.1
H22	42,432	114,633	0.3	100.5
H23	43,143	115,061	0.4	100.9
H24	43,569	114,781	-0.2	100.6
H25	44,009	114,785	0.0	100.6
H26	44,433	114,559	-0.2	100.4
H27	44,850	114,050	-0.4	100.0
H28	45,297	113,721	-0.3	99.7
H29	45,802	113,527	-0.2	99.5

(H20=100)

年齢別人口

(H29. 10. 1)



1世帯当たり人数 2.48人 (H29. 10. 1)

人口密度 540.0人/km² (H29. 10. 1)

出生 806人 死亡 822人 (H29)

婚姻 1,061件 離婚 233件 (H28年度)

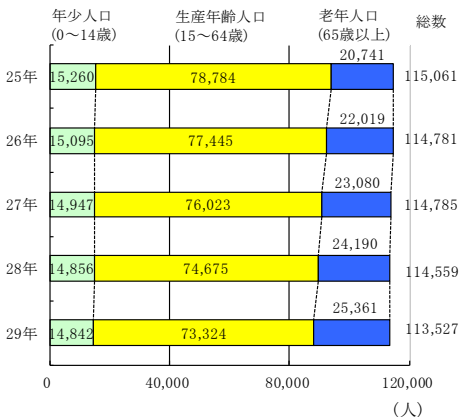
転入者数 4,272人 転出者数 4,577人 (H29)

外国籍人口 1,018人 (H29. 3. 31)

高齢化率 22.34% (H29. 10. 1)

※高齢化率とは65歳以上人口が総人口に占める割合

年齢3区分別人口の推移(各年10.1)



農林業

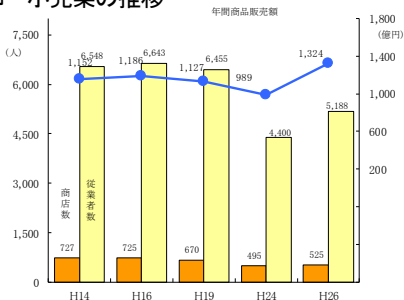
- 農家数 1,390戸 (うち専業271戸) (H27. 2. 1)
- 耕地面積 2,060ha (うち田1,910ha) (H28. 7. 15)
- 農業就業者人口 1,646人 (うち60歳以上1,372人) (H27. 2. 1)
- 林野面積 13,619ha (H28. 3. 31)

商業・工業

事業所数 2,783 (H26.7.1)

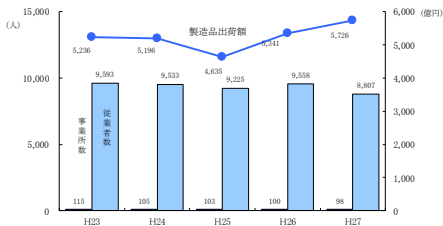
従業者数 38,165人

卸・小売業の推移



※平成19年まで商業統計調査
平成24年は平成24年経済センサス-活動調査


工業の推移



注)従業者4人以上の事業所のみ対象

観光

(H28年度)



建設・住宅

道路 881km (うち国道17km 県道143km) (H29. 4. 1)

橋数 486 (うち国道15 県道99) (H29. 4. 1)

都市公園 165箇所 365. 64ha (H29. 4. 1)

公営等住宅 2, 123戸 (H29. 3. 31)

総家屋 44, 945棟 1棟あたり床面積163. 4㎡(H29. 1. 1)

ガス・上下水道 (H28年度)

ガス需要状況(消費量) 2, 557万³㎡

上水道配水量 12, 426千³㎡

生活排水処理率 99. 4%

※使用電力量および電気の契約口数については、電力自由化のため、H28年度以降の数値は不明

運輸・通信

鉄道乗客人員(1日平均) (H28年度)

J R

三田駅 18,434人
新三田駅 14,694人
広野駅 1,159人
相野駅 3,548人
藍本駅 203人

神戸電鉄

三田駅 8,386人
三田本町駅 372人
横山駅 2,269人
フラワータウン駅 2,963人
南ウッヂタウン駅 897人
ウッヂタウン中央駅 1,771人

自動車保有台数 71,089台 (H29. 3. 31)

運転免許証保有者 78,705人 (H29. 12. 31)

公衆電話 127箇所 (H29. 3. 31)

金融

(H29. 9. 30)

行数 10行(うち都市銀行3行)

店舗数 24店舗

物価・労働

(兵庫県・H28)

一人平均月間出勤日数 18.4日

一人平均月間総実労働時間 142.4時間

社会保障

国民健康保険被保険者数	12,589世帯	(H29.3.31)
国民健康保険療養諸費給付件数	373,253件	(H28年度)
介護保険被保険者数	17,239世帯	(H29.3)
要介護(要支援)認定者数	4,303人	(H29.3)
国民年金被保険者数	24,417人	(H29.3.31)
国民年金給付件数	23,905件	(H28年度)
社会福祉施設 (H29.10.1)		
老人福祉施設	32施設	
障害者福祉施設	73施設	
児童福祉施設	12施設	
※施設の内容により重複あり		
民生委員・児童委員数	207人	(H29.3.31)

保健・衛生

医療施設等		(H29.3.31)
病院 10(2,934床)	一般診療所 82	
歯科診療所 51	薬局 32	
休日応急診療センター受診者数	6,237人	(H28年度)
乳幼児健康診査受診者数	3,325人	(H28年度)
献血者数	2,956人	(H28年度)
ごみの収集量	32,434 t	(H28年度)
一人一日当たりごみ排出量	868 g	(H28年度)

教育・文化

(H29. 5. 1)

幼稚園	19	園児数	1,990	教員数	160
幼保連携型認定こども園	1	園児数	361	教員数	30
小学校	20	児童数	6,049	教員数	401
中学校	9	生徒数	3,526	教員数	253
高等学校	6	生徒数	5,055	教員数	342
短期大学	1				
大学	1	(学部のみ)			

児童生徒の体位

(H29. 5. 1)

小6男	144.3cm/36.4kg	中3男	165.0cm/52.6kg
小6女	147.0cm/38.5kg	中3女	156.7cm/49.3kg

三田市立図書館利用状況

(平成28年度)

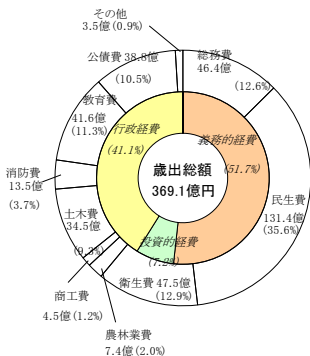
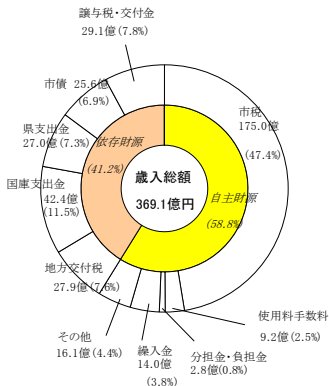
蔵書数	390,596冊
登録者数	42,842人
貸出冊数	1,073,529冊

(一般書62.5% 児童書30.9% その他6.6%)

貸出者数	302,196人
------	----------

指定文化財 105(国11・県27・市67)(H28年度)

財政 (H30年度予算一般会計)



市民一人に使われる予算

平成30年度予算額を、市民1人当たり
(平成30年2月1日現在人口113,334人)に換算
すると、**年間325,683円**になります。

【内訳】

総務費 40,919円 (市管理事務、文化振興、 市民活動推進など)	土木費 30,458円 (道路・公園整備 など)
民生費 115,930円 (子ども・高齢者・ 障害者の福祉など)	消防費 11,925円 (消防・救急など)
衛生費 41,969円 (市民の健康づくり、ごみの収 集、生活排水対策など)	教育費 36,701円 (学校教育、生涯学習、 図書館の運営など)
農林業費 6,517円 (農業の振興、農業 基盤整備など)	公債費 34,236円 (市債の返済)
商工費 3,934円 (商工業やツーリズム の振興など)	その他 3,094円 (議会の運営など)

警察・消防

(H29)

火災 50件	焼損損害額	23,295千円
救急出動件数		4,021件
交通事故発生件数		2,740件

選挙・行政

市職員 1,176人 (H29. 4. 1)

理事	1	地域振興部	99
技監	1	会計課	6
危機管理監	1	上下水道部	37
地域戦略室	23	市民病院	437
危機管理課	8	行政委員会等	18
経営管理部	88	教育委員会	98
市民生活部	124	消防本部	112
健康福祉部	123		

選挙人名簿登録者数 (H29. 9. 1)

総数	94,692人	男	45,527人	女	49,165人
衆議院議員選挙	(H29. 10. 22)	投票率	51.97%		
参議院議員選挙	(H28. 7. 10)	投票率	57.32%		
県知事選挙	(H29. 7. 2)	投票率	41.61%		
県議会議員選挙	(H27. 4. 12)	投票率	41.39%		
市長選挙	(H27. 7. 26)	投票率	41.74%		
市議会議員選挙	(H28. 9. 25)	投票率	49.02%		

平成27年国勢調査による県内市町人口等（確定）

	面積(km ²)	世帯数	人口
兵庫県	8,400.96	2,315,200	5,534,800
1 神戸市	557.02 (3)	705,459	1,537,272 (1)
2 姫路市	534.47 (4)	212,801	535,664 (2)
3 尼崎市	50.72 (33)	210,433	452,563 (4)
4 明石市	49.42 (34)	121,890	293,409 (5)
5 西宮市	99.96 (27)	210,965	487,850 (3)
6 洲本市	182.38 (18)	18,081	44,258 (21)
7 芦屋市	18.47 (40)	41,881	95,350 (11)
8 伊丹市	25.00 (38)	78,903	196,883 (8)
9 相生市	90.40 (29)	12,153	30,129 (32)
10 豊岡市	697.55 (1)	30,189	82,250 (13)
11 加古川市	138.48 (23)	103,495	267,435 (6)
12 赤穂市	126.86 (25)	18,729	48,567 (18)
13 西脇市	132.44 (24)	15,049	40,866 (24)
14 宝塚市	101.80 (26)	94,140	224,903 (7)
15 三木市	176.51 (19)	28,653	77,178 (15)
16 高砂市	34.38 (37)	36,340	91,030 (12)
17 川西市	53.44 (32)	62,675	156,375 (9)
18 小野市	92.94 (28)	16,860	48,580 (17)
19 三田市	210.32 (14)	41,070	112,691 (10)
20 加西市	150.98 (21)	15,364	44,313 (20)
21 篠山市	377.59 (8)	15,578	41,490 (23)
22 養父市	422.91 (6)	8,713	24,288 (33)
23 丹波市	493.21 (5)	22,553	64,660 (16)
24 南あわじ市	229.01 (12)	16,968	46,912 (19)
25 朝来市	403.06 (7)	11,500	30,805 (31)
26 淡路市	184.35 (17)	17,451	43,977 (22)
27 宍粟市	658.54 (2)	12,723	37,773 (26)
28 加東市	157.55 (20)	15,086	40,310 (25)
29 たつの市	210.87 (13)	27,297	77,419 (14)
30 猪名川町	90.33 (30)	10,780	30,838 (30)
31 多可町	185.19 (16)	6,665	21,200 (34)
32 稲美町	34.92 (36)	11,026	31,020 (29)
33 播磨町	9.13 (41)	13,258	33,739 (27)
34 市川町	82.67 (31)	4,334	12,300 (40)
35 福崎町	45.79 (35)	6,906	19,738 (35)
36 神河町	202.23 (15)	3,798	11,452 (41)
37 太子町	22.61 (39)	12,092	33,690 (28)
38 上郡町	150.26 (22)	5,715	15,224 (38)
39 佐用町	307.44 (10)	6,108	17,510 (37)
40 香美町	368.77 (9)	6,228	18,070 (36)
41 新温泉町	241.01 (11)	5,291	14,819 (39)

※ () 内数字は順位

姉妹都市

ブルーマウンテンズ市（1988年8月30日提携）

- ・国名 オーストラリア・ニューサウスウェールズ州
- ・人口 約73,000人
- ・面積 1,430km²

キティタス郡（1992年4月6日提携）

- ・国名 アメリカ・ワシントン州
- ・人口 約38,300人
- ・面積 5,800km²

済州市（1997年7月31日提携）

- ・国名 韓国・済州特別自治道
- ・人口 約408,400人
- ・面積 978km²

友好都市

三重県鳥羽市（2011年7月1日提携）

- ・人口 約21,400人
- ・面積 107.34km²

三田八景

- ◇青野川溪谷
- ◇有馬富士と福島大池
- ◇花山院
- ◇千丈寺湖
- ◇天神公園
- ◇ホロンピア館と深田公園
- ◇武庫川
- ◇永沢寺と花しょうぶ園

市の花 さつき (昭和43年制定)

市の木 赤松 (昭和43年制定)

市章



三田市の「サ」の字を図案化したもの。融和と団結で新しい都市づくりにまい進する意味を持ちます。

(昭和33年制定)

三田市のマスコット

キッピー(昭和60年制定)

ハッピー(キッピーの妻)



チャッピー(子)



発行：三田市経営管理部行政管理室総務課
(TEL 079-559-5031 FAX 079-559-6877)

この印刷物は再生紙を使用しています

17総2-154他