

9. 福島地区地区計画（JR 新三田駅周辺）

名 称	福島地区地区計画
位 置	三田市福島の一部
区 域	計画図表示のとおり
面 積	約6.4ha

■地区計画の目標

地区計画の目標	<p>本地区は、JR新三田駅周辺に位置し、交通結節点という特性を活かした地域生活拠点として、土地区画整理事業による公共施設及び宅地の整備によって、公共交通機関利用者、近隣住民及び隣接する新三田ビジネスパーク就業者等の利便向上に資する都市機能を備えた商業・業務市街地の形成が期待される地区である。</p> <p>本計画は、市街地周辺の農業環境、景観形成に配慮しながら、賑わいのある健全な市街地の形成を図ることを目的とする</p>
---------	---

■区域の整備・開発及び保全の方針

土地利用の方針	地区内は交通結節点という特性を活かした地域生活拠点にふさわしい利便施設地区として、周辺環境に配慮した潤いと賑わいのある商業・業務地の形成を図る。
地区施設の整備方針	<p>交通結節機能及び商業・サービス機能の増進を図るため次のとおり地区施設を整備する。</p> <ol style="list-style-type: none"> 1 土地区画整理事業により整備された道路、公園等についてその維持・保全を図る。 2 新三田駅東側に国道176号に直結する駅前交通広場を配置し、既存都市計画施設の機能補完を図る。 3 JR軌道の東西に配置した駅前交通広場を、最短至便に連絡する快適な歩行者通路を配置する。
建築物等の整備の方針	建築物等の用途の制限、建築物の敷地面積の最低限度、壁面の位置の制限、壁面後退区域の工作物設置の制限、建築物等の形態又は意匠の制限、垣又はさくの構造の制限を定め、周辺環境と調和のとれた健全な商業・業務地の形成を図る。

■地区整備計画

地区整備計画を定める区域	計画図表示のとおり
地区整備計画の区域面積	約6.4ha

□地区施設の配置及び規模




道 路	<p>幅員19.5m、延長 約10m</p> <p>幅員12m、延長 約120m</p> <p>幅員9.5m、延長 約170m</p> <p>駅前交通広場 1ヶ所 面積約3,700㎡</p> <p>歩行者通路 幅員5m、延長約70m</p> <p>歩行者通路 幅員4m、延長約50m</p> <p>(計画図表示のとおり)</p>
公 園	1号公園 約2,000㎡ (計画図表示のとおり)

□地区別の建築物に関する事項

建築物等の用途制限	次に掲げる建築物を建築してはならない。 <ol style="list-style-type: none"> (1) 神社、寺院、教会その他これらに類するもの (2) 自動車教習所 (3) 床面積の合計が15㎡を超える畜舎
建築物の敷地面積の最低限度	450㎡とする。ただし、次の各号の一に該当する場合は、この限りでない。 <ol style="list-style-type: none"> (1) 現に建築物の敷地として使用されている土地又は現に存する所有権その他の権利に基づいてその全てを一の敷地として使用する場合 (2) 土地区画整理法第98条第1項の規定により仮換地として指定された際に存する所有権その他の権利に基づいて、その全てを一の敷地として使用する場合 (3) 巡査派出所、公衆電話所その他これらに類する公益上必要な建築物で、建築基準法施行令第130条の4で定めるものの敷地として使用する場合

壁面の位置の制限	敷地境界線から建築物の外壁又はこれに代わる柱の面から敷地境界線までの距離は1メートル以上とする。ただし、当該建築物が巡査派出所、公衆電話所その他これらに類する公益上必要な建築物で、建築基準法施行令第130条の4で定めるものに該当する場合はこの限りでない。
壁面後退区域の工作物設置の制限	<p>計画図で指定するaの部分にあつては、次のとおりとする。</p> <p>(1) 地表より高さ2.5m未満の間に建築設備を設置してはならない。</p> <p>(2) 垣又はさくを設置してはならない。</p> <p>(3) 屋外広告物等（兵庫県屋外広告物条例第1条で定める物件をいう。以下同じ。）で建植えのものを設置する場合は、地上から表示面の高さは2.5m以上とする。</p>
建築物等の形態又は色彩その他の意匠の制限	<p>1 建築物の外壁及び屋根並びに工作物に使用する色の範囲は、日本工業規格Z8727マンセル色票系において次のとおりとする。ただし、着色されていない自然系素材（木材、石材、レンガ、土壁材等）若しくはこれらに類する材料（レンガタイル等）を使用した部分、法令に基づく指定色を使用した部分、屋外広告物の表示面の部分及び各面の屋根を含む見付面積（鉛直投影面積）の1/20以下の範囲に使用する部分はこの限りでない。</p> <p>(1) R（赤）又はYR（橙）系の色相を使用する場合は、彩度6以下</p> <p>(2) Y（黄）系の色相を使用する場合は、彩度4以下</p> <p>(3) その他の色相を使用する場合は、彩度2以下</p> <p>2 計画図で指定するbの部分にあつては、次の各号の一に掲げる屋外広告物等を設置してはならない。</p> <p>(1) 建植え広告物で地上からの高さが10mを超えるもの</p> <p>(2) ネオン管の露出しているネオンサイン又は発光ダイオードを利用するLEDサイン</p> <p>(3) 光源が点滅するもの</p>
垣又はさくの構造の制限	道路に面して、垣又はさくを設置するときは、見通しのきくものとし、敷地境界線から垣又はさくとの間に50cm以上の植栽帯を設けるものとする。

福島地区地区計画 概要図

凡 例		
地区計画		
地区整備計画の区域		
地区 道路		
施設 公園		
指定する部分	aの部分	
	bの部分	

